







### Katastrski načrt območja komasacije z dodanimi vsebinami

#### Legenda

-  Digitalni katastrski prikaz\*
-  Obod komasacije Cerovo - Obramovec
-  JP - javna pot
-  LC - lokalna cesta
-  Gozdne površine (6 % površine zemljiše)
-  Najboljša kmetijska zemljišča (94 % površine zemljiše)

Merilo katastrskega načrta, ki je bil vir za izdelavo digitalnega katastrskega prikaza, je 1:2.880.

Viri: Namenska raba, kategorizirane ceste: Mestna občina Nova Gorica, Digitalni katastrski prikaz: Geodetska uprava RS.

MERILO 1 : 5.000

Izdela: Žolnir d.o.o., Nova Gorica  
avgust 2012