










3. PRIKAZ VPLIVOV IN POVEZAV S SOSEDNJI OBMOČJI

LEGENDA

-  MEJA OBMOČJA OBRAVNAVE
-  OBMOČJE NATURE 2000
-  OBMOČJE LOKALNO ZAVAROVANEGA OBMOČJA : Južni obronki Trnovskega gozda
-  OBMOČJE LOKALNO ZAVAROVANEGA OBMOČJA : Lijak in Skozno, Kraški izvir in naravni most s spodmolom
-  ODDALJENOST AVTOKAMPA DO NAJBЛИŽJE STANOVANJSKE ZGRADBE 500m
-  ODDALJENOST AVTOKAMPA DO NAJBЛИŽJE POVEZAVE NA GLAVNO CESTO 250m
-  NAPAVALNA CESTA - GLAVNA KOMUNIKACIJSKA POVEZAVA SOSEKE Z OKOLICO
-  MOŽNO NADALJEVANJE NAPAVALNE CESTE IN ALTERNATIVNI DOSTOP
-  GLAVNA CESTA SOLKAN-LOKVE šif. odseka 1067



KREADOM
arhitektura, geomantija, inženiring d.o.o.

Investitor, naročnik:	Tine Strosar, Trnovo 035, 5252 Trnovo pri Gorici		
Objekt:	OBČINSKI PODROBNI PROSTORSKI NAČRT ZA OBMOČJE AVTOKAMPA "BOR"		
Načrt:	ARHITEKTURA	št. načrta:	18/2020
Faza:	OSNUTEK OPPN	št. projekta:	18/2020
Odg. vodja projekta:	ADRIJAN CINGERLE, univ.dipl.inž.arh. A-1497		
Odg. projektant:	IGOR PREMŽL, univ.dipl.inž.arh. A-0919		
Sodelavci:	DOROTEA VOLK univ. dipl. kraj. arh.		
Vrsta projekta:	OPPN	Merilo=	1:5000
Datum:	FEBRUAR 2023	Risba:	VPLIVI IN POVEZAVE S SOSEDNJI OBMOČJI
Opomba:	mere kontrolirati na licu mesta		št. lista: 3