

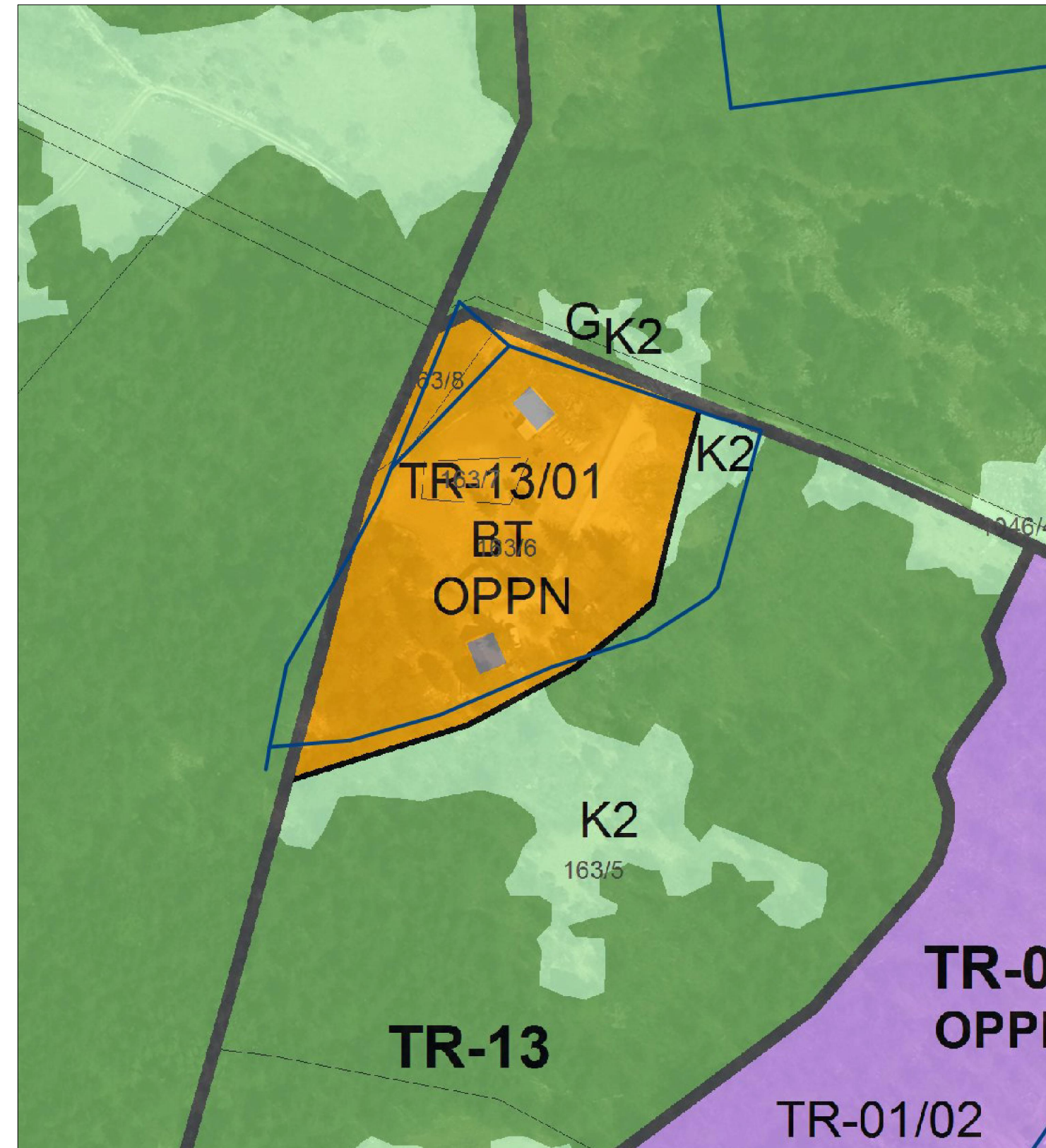
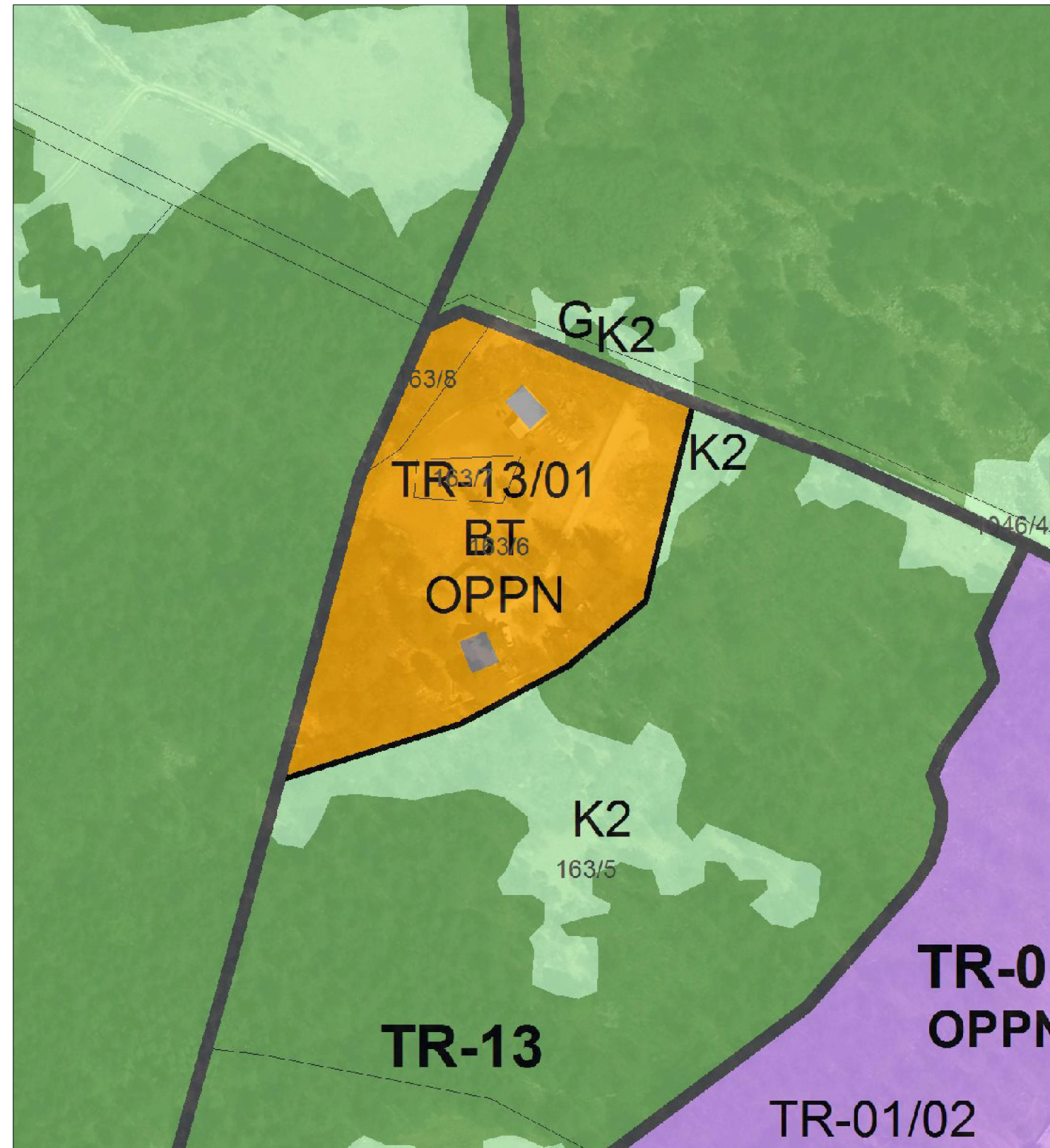
PRIKAZ NEUJEMANJA MED GRAFIČNIM PRIKAZOM SPREJETEGA OPN MONG IN NOVO PROJEKCIJO ZEMLJIŠKO KATASTRSKEGA NAČRTA S POJASNILOM

PRIKAZ POTEKA MEJE NAMENSKE RABE BT PO ZUNANJI MEJI PARCEL 163/6 IN 163/8 OB SPREJEMU OPN MONG

Meja namenske rabe je vezana na katastrski načrt in poteka po zunanjih mejah parcele 163/6 in 163/8. Parcele 163/6, 163/7 in 163/8 so v celoti namenske rabe BT.


PRIKAZ NAVIDEZNEGA NEUJEMANJA NA GRAFIKAH ZARADI UVEDBE NOVEGA KOORDINATNEGA SISTEMA IN UREDITVE PARCELNIH MEJ

Zaradi postopka ureditve mej tangiranih parcel je prišlo do odstopanja med namensko rabo prostora in mejami zemljiškega katastra (ZKP). Meja namenske rabe prostora kot meja OPPN bosta usklajeni z mejami zemljiško katastrskega načrta (ZKN) ob naslednji izvedbi tehničnih popravkov Občinskega prostorskega načrta MONG.



LEGENDA

- MEJA OBMOČJA OBRAVNAVE
- G Gozdna zemljišča
- K2 Druga kmetijska zemljišča
- BT Posebna območja
- IG Območja proizvodnih dejavnosti
- SSe Območja stanovanj
- PC Območja prometne infrastrukture



KREADOM
arhitektura, geomantija, inženiring d.o.o.

Investitor, naročnik:	Tine Strosar, Trnovo 035, 5252 Trnovo pri Gorici		
Objekt:	OBČINSKI PODROBNI PROSTORSKI NAČRT ZA OBMOČJE AVTOKAMPA "BOR"		
Načrt:	ARHITEKTURA	št. načrta:	18/2020
Faza:	OSNUTEK OPPN	št. projekta:	18/2020
Odg. vodja projekta:	IGOR PREMZL, univ.dipl.inž.arh. A-0919		
Odg. projektant:	IGOR PREMZL, univ.dipl.inž.arh. A-0919		
Avtor:	ADRIJAN CINGERLE, univ.dipl.inž.arh.	Sodelavci:	DOROTEA VOLK, univ.dipl.inž.kraj.arh.
Vrsta projekta:	OPPN	Merilo=	1:1500
Datum:	FEBRUAR 2023	Risba:	0
			št. lista: 0