

Vodovodi in kanalizacija Nova Gorica (Mitja Gorjan, Dejan Pišot)
MONG (Matejka Ambrož, Oton Mozetič)

Datum: 22.4.2013

Zadeva: Zapisnik ogleda odprtih zadev Kanalizacija Grgar


Dne 22.4.2013 ob 8:15 je bil opravljen ogled odprtih oz. nedokončanih del v zvezi z izgradnjo kanalizacijskega omrežja Grgar. Ogled smo opravili Dejan Pišot (VodiGorica), Aleksander Škrli (KS Grgar), David Širok (KS Grgar). Oglede je trajal od 8:15 do 9:30 ure.

Točke si sledijo v vrstnem redu ogleda:

ZAGORJE



1. Poškodba cestišča v zaselku Zagorje:



Cestišče so poškodovali kamioni, ki so ta del ceste uporabljali kot obračališče.

Cestišče sedaj dodatno uničuje meteorna voda.



Tu so bili nameščeni kontejnerji izvajalca

2. Zamašen /na pol zasut propust



V ta del se stekajo vode iz »izvira« v hribu. Pred izgradnjo kanalizacije je na desnem delu ceste proti zagorju potekal jarek, ki je zbiral vodo iz izvira. Jarek je potekal do ovinka (glej puščice na prvi skici). Sedaj voda ob nalivih dere skozi vas in pocesti ter povzroča škodo na cestišču.

3. Zasut jarek

Kot je navedeno v prejšnji točki, je iz slike razvidno, da je jarek zasut. Potrebno bi bilo položiti cev, ob desnem robu cestišča.




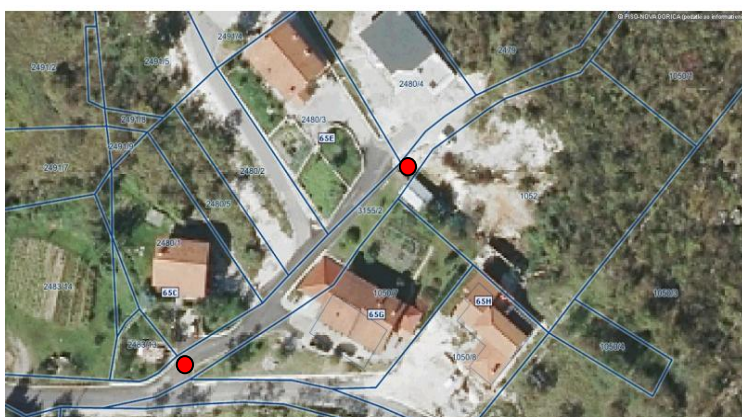
Grgar BREG (65C,65E...)

4. Zaključna plast asfalta

Ob izgradnji kanalizacije za hišne številke 65C,D,E,F.. je bil z dela poti v celoti odstranjen asfalt. Pot je pred izgradnjo bila asfaltirana tudi z zaključno plastjo asfalta.

Iz slik je razvidno, da je bila predhodno položena zaključna plast asfalta pa tudi, da odvodnjavanje meteornih vod ni urejeno.

Manjka cca.68mx3m zaključne plasti asfalta. Prav tako je potrebno nekatere pokrove dvigniti.



Brez zaključne plasti



5. Breg (Grgar 66) – propust

Ob velikih nalivih se na travnik dobesedno zliva hudournik, ki trga travno rušo. Travnik, ni več uporaben za košnjo.



Glede na količino vode, ki po izgradnji kanalizacije teče skozi propust je nedopustno, da voda »zaliva« in uničuje travnik. Pred izgradnjo kanalizacije se je travnik redno kosilo, sedaj ne več.

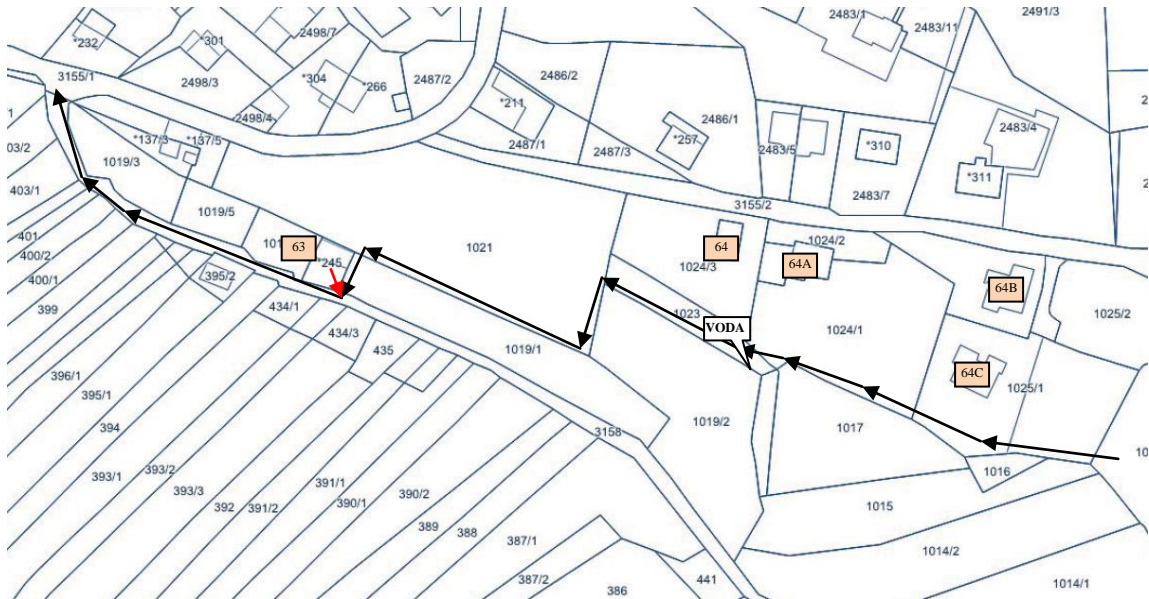
6. Breg pot do hiše Grgar 63.

Pot je zrit, nagnjena proti hribu, kar povzroča spodjedanje nasipa in zastoje vode. Potrebno bi bilo nasuti tampon, tako, da bo cestišče viselo proti njivam.



Cestišče na daljši razdalji visi proti bražini, kar ob nalivih povzroča spodjedanje brežine. Brežina, se je na nekaj mestih usedla proti cestišču.

7. Dokončanje kanalizacije Izgradnja:
TRASA KANALIZACIJE BREG hišne številke Grgar 63, 64, 64A, 64B, 64C



Na zgornji skici je vrisan približen potek trase, ki sem sem jo naredil po pogovorih z lastniki parcel oz. njihovimi skrbniki. Soglasij lastnikov še nimam. Kanalizacija je sedaj dokončana od ceste s parcelno številko 3155/1 do hišne številke 63 (rdeča puščica).

8. Predlog rešitve kanalizacije Grgar Breg (Grgar 71C, 71E)


Kar je označenega z rdečimi puščicami bi bilo potrebno izvesti. Lastnika sta dogovorjena.



10. Rešetka v vasi

Pred več kot letom dni smo se s CPG (g.Grapulin), ki je bil izvajalec kanalizacijskega omrežja v gorenji vasi, dogovorili, da se uredi odvodnjavanje meteorne vode v gorenji vasi s rešetko (kanalet). Zadeva še sedaj ni realizirana. Voda ob nalivih povzroča nemalo težav, saj spodkopava cesto in nanaša veliko peska na cestišče.

Na skici je vrisana lokacija, kjer bi se morala postaviti rešetka.



Zgoraj navedene težave niso nove. Na nekatere smo v preteklih letih že opozarjali, upam, da se bo saj del rešil.

Najprej bi morali rešiti asfaltacijo končne plasti na Bregu in popravilo poti v Zagorju.

Nato pa še ostale točke.

Predsednik sveta KS:

David Širok
